

059/7

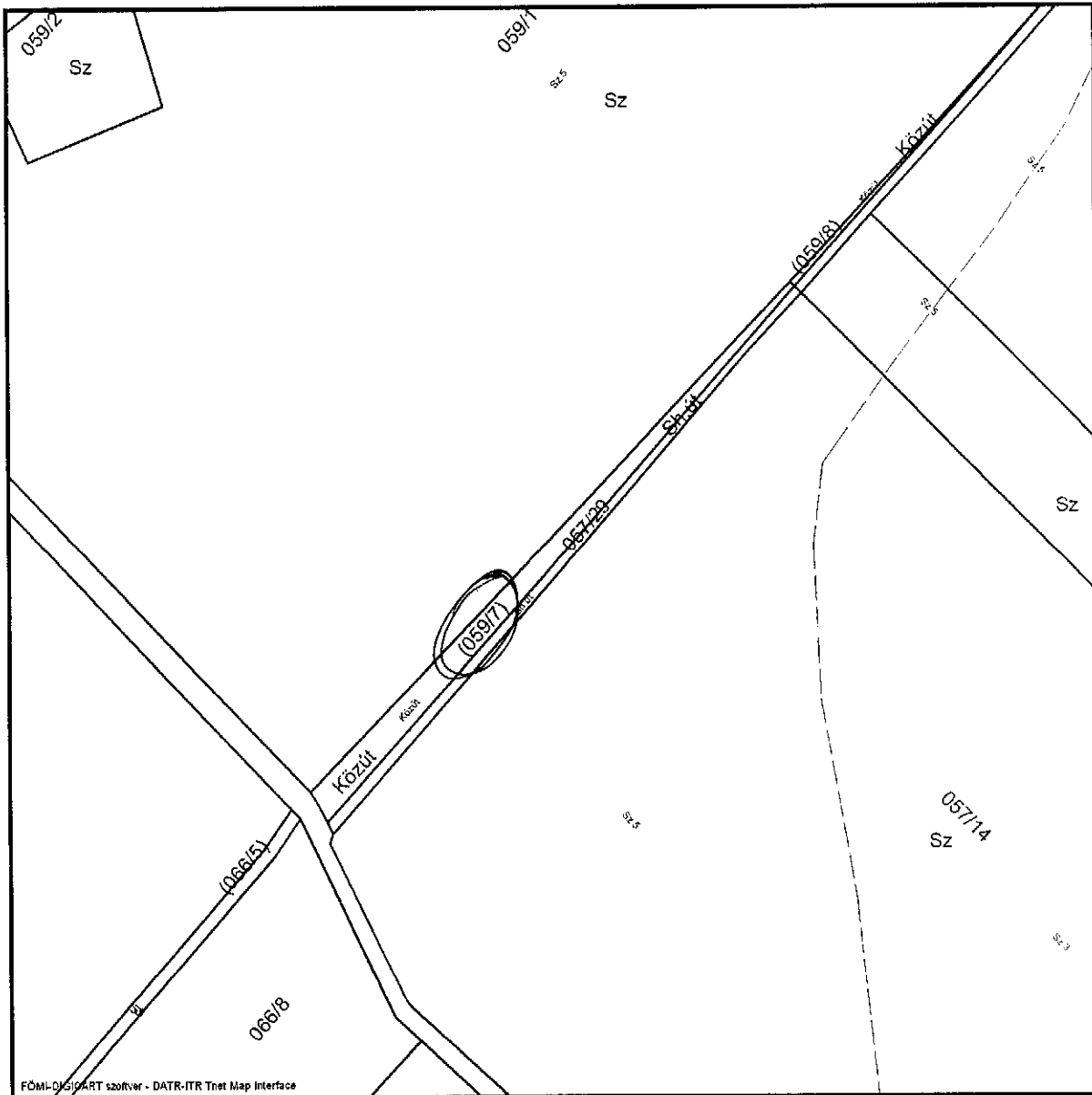
Pest Megyei Kormányhivatal Ráckevei Járási Hivatala  
Ráckeve 2300 Szent István tér 3.

## E-hiteles térképmásolat

2016.12.06 14:15:22

Helyrajzi szám: DÉLEGYHÁZA külterület 59/7  
Méretarány: 1 : 2000

Megrendelés szám: 7/5306/2016  
Térrajzs szám: 31992490002016



A térképmásolat a kiadást megelőző napig megegyező az ingatlan-nyilvántartási térképi adatbázis tartalmával.

Nem hiteles tulajdoni lap

Nem hiteles tulajdoni lap

Pest Megyei Kormányhivatal Ráckevei Járási Hivatala  
Ráckeve 2300 Szent István tér 3.

Oldal: 1/1

## Nem hiteles tulajdoni lap - Teljes másolat

Megrendelés szám: 30005/117200/2016

2016.12.06

Szektor : 53

DÉLEGYHÁZA

Külterület 059/7 helyrajzi szám

## I. RÉSZ

## 1. Az ingatlan adatai:

alrészlet adatai	terület	kat.t.jöv.	alóérték	adatok
művelési ág/kivett megnevezés/	ha m2	k.fíll.	ha m2	kat.jöv k.fíll
Kivett közút	0	1375	0.00	

Bejegyző határozat: 32369/2008.01.22 tör. határozat: 10347-1/2016/2016.12.14

Bányatelek

Ódegyháza XI.-kavica /bővített/ a Körzeti Földhivatal 10356/2004. sz. határozata alapján.

## II. RÉSZ

## 2. tulajdoni hányad: 1/1

bejegyző határozat, érkezési idő: 32369/2008.01.22  
eredeti határozat: 39252/2004.04.19  
jogcím: 1993. évi II. tv. alapján  
jogállás: tulajdonos  
név: DÉLEGYHÁZA KÖZSÉG ÖNKORMÁNYZATA  
cím: 2337 DÉLEGYHÁZA Árpád utca 8.  
törzsszám: 15734769

## III. RÉSZ

## 1. bejegyző határozat, érkezési idő: 32369/2008.01.22

Önálló szöveges bejegyzés a 059/6 helyrajzi szám megosztásából alakult.

TULAJDONI LAP VÉGE

Nem hiteles tulajdoni lap

Nem hiteles tulajdoni lap

Nem hiteles tulajdoni lap

Nem hiteles tulajdoni lap

Nem hiteles tulajdoni lap

Ingatlan	Betétlapok	Eszközök	Változások	Térkép	Dokumentumok	Hasznosítás	Nyomtatás
----------	------------	----------	------------	--------	--------------	-------------	-----------

Módosítás
Új betétlap
Ingatlan törlése
Nyomtat

**Önkormányzati Ingatlanvagyon-kataszter: Ingatlan "I"**

**Naplósorszám: 126**      **Lapszorszám: 1**

**I.jelleg: 21125-117**      **Helyrajzi szám: 059/ 7/ /**

Intézményi jel: 011 Önkormányzat      Jogi rendezettsége: rendezett 1.

**Ingatlan nyilvántartási alapadatok**

I 01	Ingatlan megnevezése	Közü /Külterület/
I 02	Ingatlan címe	Délegyháza 1309973
I 03	Kerület	
I 04	Út, utca, házszám:	III.BÁNYATELEK -
I 05	Út, utca, házszám:	-
I 06	Ingatlan országa	magyar 1
I 07	Ingatlan fekvése	külterület 2
I 08	A földrészlet nagysága:	ha: 0 m2: 1375
I 09	A földrészlet tulajdonjoga:	a földrészlet kizárólag önk.tul. 1
I 10	A vagyon jellege	törzsvagyon része 1
I 11	Az ingatlan forgalomképessége:	Forgalomképtelen törvény alapján 1
I 12	A területen lévő épületek, építmények:	db: 0
I 13	Muemléki és természetvédelmi védettség:	Nincs védettség 1
	Természetvédelmi törzsszám, lelőhely azonosító:	
	Térképszelvény száma:	7
	Ingatlan utolsó változása:	2010.06.09. 0:00:00

**Tulajdoni adatok**

I 14	A tulajdonszerzés jogcíme:	Állami tulajdonból ingyenesen önk. 1
I 15	A tulajdonba kerülés időpontja:	2001.12.31. 0
I 16	Adatközlő (MÁK statisztikában):	Délegyháza 1309973

**Ingatlanra bejegyzett jogok és tények**

Megnevezés	Év	Megjegyzés
Nincs adat		

**Résztulajdoni adatok**

Megnevezés	Cím	Ksh	Kizárólagos tul.	Tulajdoni hányada
Nincs adat				

Önkormányzati részarány: 100,000 %

**Kezelői, szolgáltatói adatok**

I 28	Vagyonkezelő	kód:	a képviselőtestület hivatala 1
		név:	Délegyháza Önkormányzat
		cím:	2337 Délegyháza, Árpád utca 8
I 29	Üzemeltető	kód:	a képviselőtestület hivatala 1
		név:	Délegyháza Önkormányzat
		cím:	2337 Délegyháza, Árpád utca 8
I 30	Nincs átadva		

Könyv szerinti bruttó érték:	dátuma:	693 000 Ft
Becsült érték:	év: 2010	1 386 000 Ft
Állagmutató		40,00 %

Megjegyzés:

Utolsó módosítás: 2010.06.09.      Módosította:

Adatrögzítés:			Adatellenőrzés:		
Kelt.:	Aláírás:	Kelt.:	Kelt.:	Aláírás:	Kelt.:

059/8

Pest Megyei Köormányhivatal Ráckevei Járási Hivatala  
Ráckeve 2300 Szent István tér 3.

## E-hiteles térképmásolat

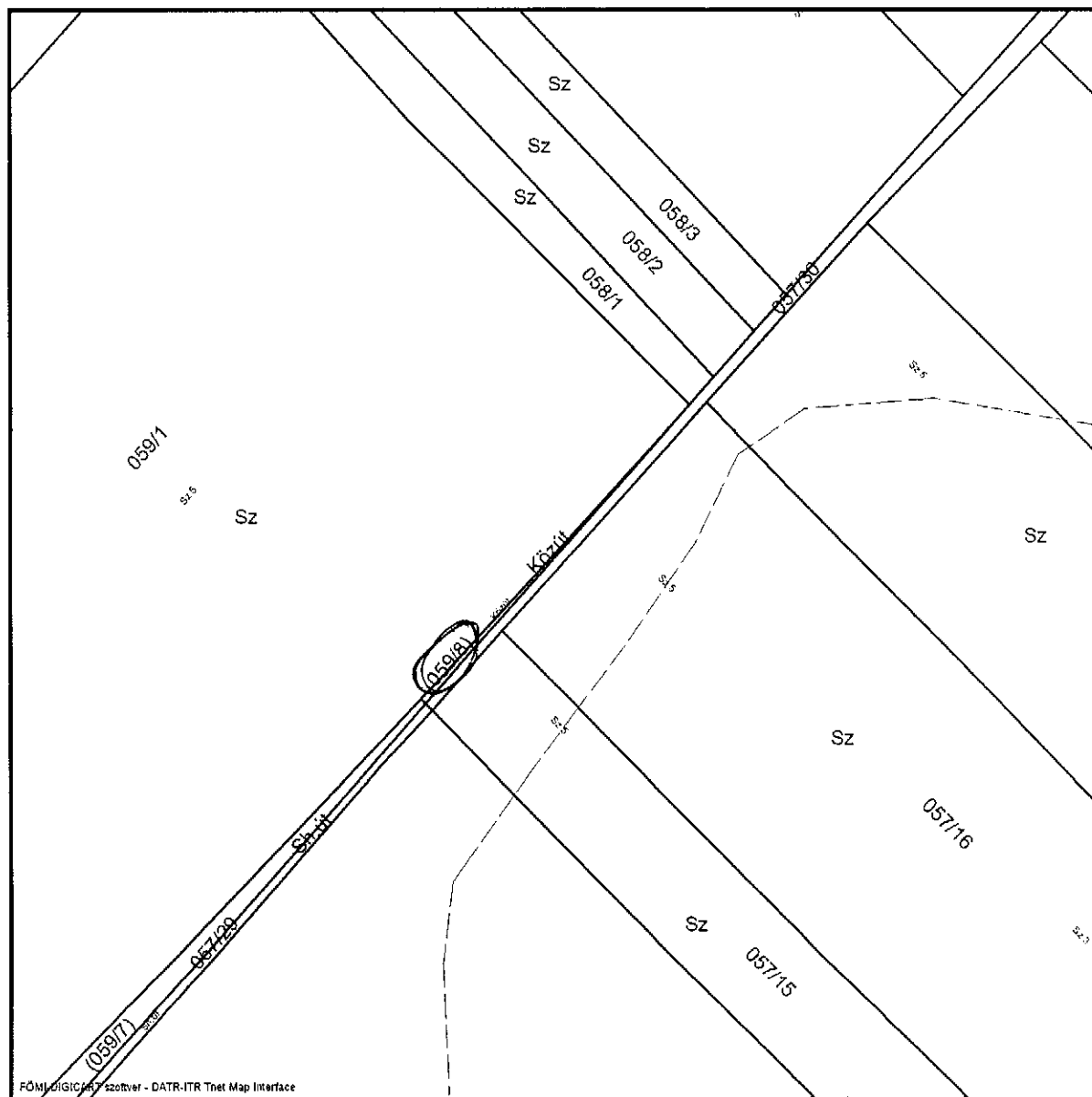
2016.12.07 11:50:21

Helyrajzi szám: DÉLEGYHÁZA külterület 59/8

Megrendelés szám: 7/5321/2016

Méretarány: 1 : 2000

Térrajzs szám: 31999250002016



A térképmásolat a kiadást megelőző napig megegyező az ingatlan-nyilvántartási térképi adatbázis tartalmával.

Nem hiteles tulajdoni lap

Nem hiteles tulajdoni lap

Nem hiteles tulajdoni lap

Pest Megyei Körmányhivatal Ráckevei Járási Hivatala  
Ráckeve 2300 Szent István tér 3.

Oldal: 1/1

Nem hiteles tulajdoni lap - Teljes másolat

Megrendelés szám: 30005/117574/2016

2016.12.07

DÉLEGYHÁZA

Szektor : 53

Külterület 059/8 helyrajzi szám

## I. RÉSZ

## 1. Az ingatlan adatai:

alrészlet adatai	terület	kat.t.jöv.	alcsatlakozási adatok	terület	kat.t.jöv.
művelési ág/kivett megnevezés/	min.o	ha m2	k.fíll	terület	kat.t.jöv.
				ha m2	k.fíll
Kivett közút	0	112	0.00		

B. bejegyző határozat: 32369/2008.01.22 törlő határozat: 10347-1/2016/2015.12.14

Bányatelek

Délegyháza XI.-kavics /bővített/ a Körzeti Földhivatal 10356/2004. évi határozata alapján.

## II. RÉSZ

## 2. tulajdoni hányad: 1/1

bejegyző határozat, érkezési idő: 32369/2008.01.22

eredeti határozat: 39252/2004.04.19

jogcím: 1993. évi II. tv. alapján

jogállás: tulajdonos

név: DÉLEGYHÁZA KÖZSÉG ÖNKORMÁNYZATA

cím: 2337 DÉLEGYHÁZA Árpád utca 8.

törzsszám: 15734769

## III. RÉSZ

## 1. bejegyző határozat, érkezési idő: 32369/2008.01.22

Önálló szöveges bejegyzés a 059/6 helyrajzi szám megosztásából alakult.

TULAJDONI LAP VÉGE

Nem hiteles tulajdoni lap

Nem hiteles tulajdoni lap

Nem hiteles tulajdoni lap

Nem hiteles tulajdoni lap

Nem hiteles tulajdoni lap

Nem hiteles tulajdoni lap

Nem hiteles tulajdoni lap

Ingatlan	Betétlapok	Eszközök	Változások	Térkép	Dokumentumok	Hasznosítás	Nyomtatás
Módosítás	Új betétlap	Ingatlan törlése	Nyomtat				

**Önkormányzati Ingatlanvagyon-kataszter: Ingatlan "I"**

**Naplósorszám: 127**
**Lapszorszám: 1**

**I.jelleg: 21125-118**
**Helyrajzi szám: 059/ 8/ /**

Intézményi jel: 011 Önkormányzat
Jogi rendezettség: rendezett 1

### Ingatlan nyilvántartási alapadatok

I 01	Ingatlan megnevezése	Közü /Külterület/
I 02	Ingatlan címe	Délegyháza 1309973
I 03	Kerület	
I 04	Út, utca, házszám:	III.BÁNYATELEK -
I 05	Út, utca, házszám:	
I 06	Ingatlan országa	magyar 1
I 07	Ingatlan fekvése	külterület 2
I 08	A földrészlet nagysága:	ha: 0 m2: 112
I 09	A földrészlet tulajdonjoga:	a földrészlet kizárólag önk.tul. 1
I 10	A vagyon jellege	törzsvagyon része 1
I 11	Az ingatlan forgalomképessége:	Forgalomképtelen törvény alapján 1
I 12	A területen lévő épületek, építmények:	db: 0
I 13	Muemléki és természetvédelmi védetség:	Nincs védetség 1
	Természetvédelmi törzsszám, lelőhely azonosító:	
	Térképszelvény száma:	7
	Ingatlan utolsó változása:	2010.06.09. 0:00:00

### Tulajdoni adatok

I 14	A tulajdonszerzés jogcíme:	Állami tulajdonból ingyenesen önkor 1
I 15	A tulajdonba kerülés időpontja:	2001.12.31. 0
I 16	Adatközlő (MÁK statisztikában):	Délegyháza 1309973

### Ingatlanra bejegyzett jogok és tények

Megnevezés	Év	Megjegyzés
Nincs adat		

### Résztulajdoni adatok

Megnevezés	Cím	Ksh	Kizárólagos tul.	Tulajdoni hányada
Nincs adat				
Önkormányzati részarány:				100,000 %

### Kezelői, szolgáltatói adatok

I 28	Vagyonkezelő	kód:	a képviselőtestület hivatala 1
		név:	Délegyháza Önkormányzat
		cím:	2337 Délegyháza, Árpád utca 8
I 29	Üzemeltető	kód:	a képviselőtestület hivatala 1
		név:	Délegyháza Önkormányzat
		cím:	2337 Délegyháza, Árpád utca 8
I 30	Nincs átadva		

Könyv szerinti bruttó érték:	dátuma:	54 000 Ft
Becsült érték:	év: 2010	108 000 Ft
Állagmutató		40,00 %

Megjegyzés:

Utolsó módosítás: 2010.06.09.
Módosította:

Adatrögzítés:			Adatellenőrzés:		
Kelt.:	Aláírás:	Kelt.:	Kelt.:	Aláírás:	Kelt.:

057/29

Pest Megyei Köormányhivatal Ráckevei Járási Hivatala  
Ráckeve 2300 Szent István tér 3.

## E-hiteles térképmásolat

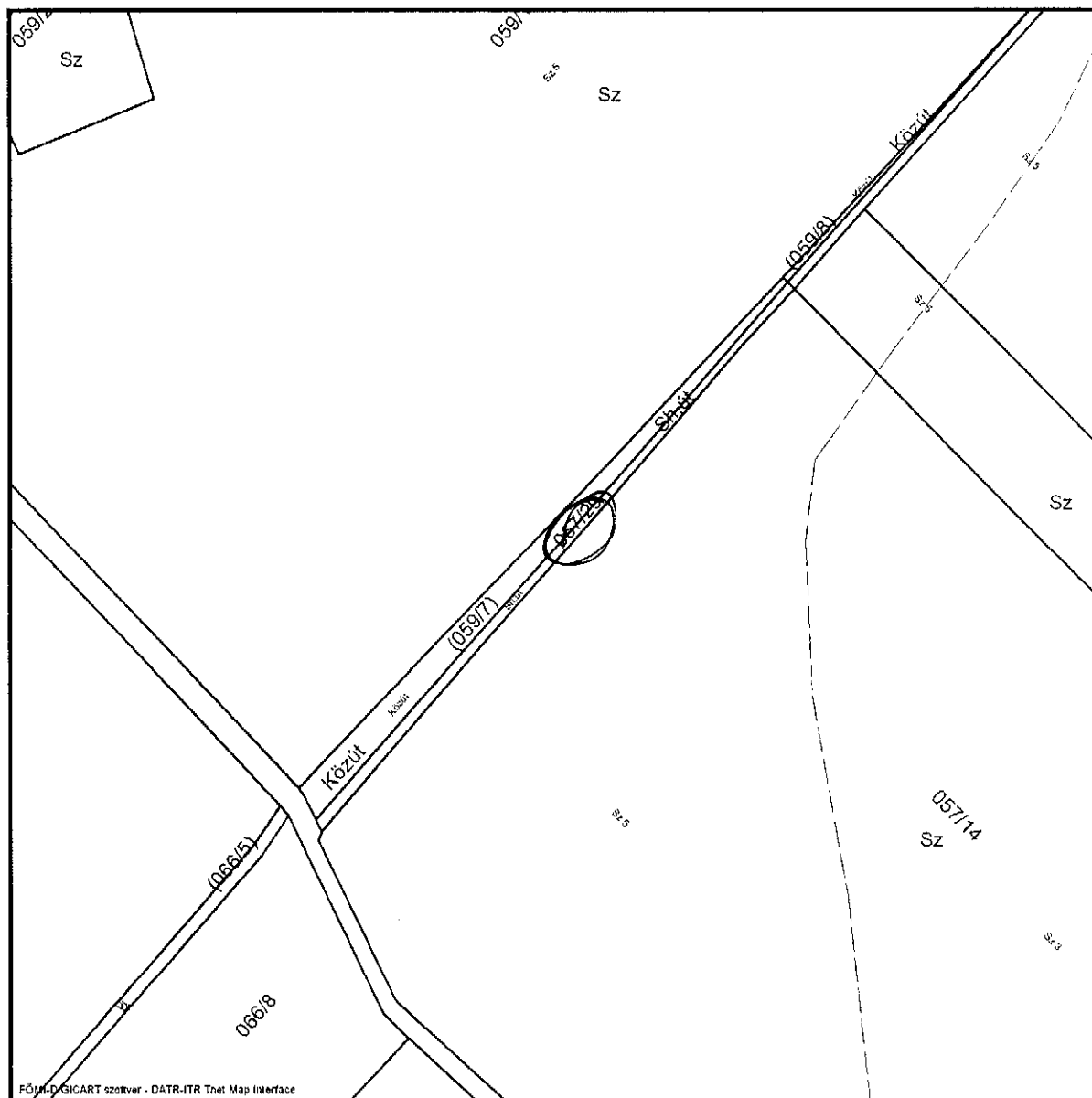
2016.12.06 14:33:30

Helyrajzi szám: DÉLEGYHÁZA külterület 57/29

Megrendelés szám: 7/5307/2016

Méretarány: 1 : 2000

Térrajzsám: 31992680002016



A térképmásolat a kiadást megelőző napig megegyező az ingatlan-nyilvántartási térképi adatbázis tartalmával.

Nem hiteles tulajdoni lap

Nem hiteles tulajdoni lap

Pest Megyei Kormányhivatal Ráckevei Járási Hivatala  
Ráckeve 2300 Szent István tér 3.

Oldal: 1 / 1

Nem hiteles tulajdoni lap - Teljes másolat

Megrendelés szám: 30005/117209/2016

2016.12.06

Szektor : 53

DÉLEGYHÁZA

Külterület 057/29 helyrajzi szám

## I. RÉSZ

## 1. Az ingatlan adatai:

alrészlet adatai

művelési ág/kivett megnevezés/

min.o

terület

ha m2

kat.t.jöv.

k.Fi11

alvástály

adat

kat.jöv

k.Fi11

Kivett saját használatú út

0

654

0,00

## 2. bejegyző határozat: 32369/2008.01.22

Bányatelek

Bogyi IV. - kavics 1784 m2 területre eredeti határozat 10.740-2/2001.10.04.

## II. RÉSZ

## 2. tulajdoni hányad: 1/1

bejegyző határozat, érkezési idő: 32369/2008.01.22

eredeti határozat: 49447/2007.07.05

jogcím: 1993. évi II. tv. alapján

jogállás: tulajdonos

név: DÉLEGYHÁZA KÖZSÉG ÖNKORMÁNYZATA

cím: 2337 DÉLEGYHÁZA Árpád utca 8.

törzsszám: 15734769

## III. RÉSZ

## 1. bejegyző határozat, érkezési idő: 32369/2008.01.22

Önálló szöveges bejegyzés a 057/19 helyrajzi szám megosztásából alakult.

TULAJDONI LAP VÉGE

Nem hiteles tulajdoni lap

Nem hiteles tulajdoni lap

Nem hiteles tulajdoni lap

Nem hiteles tulajdoni lap

Nem hiteles tulajdoni lap



Ingatlan	Betétlapok	Eszközök	Változások	Térkép	Dokumentumok	Hasznosítás	Nyomtatás
Módosítás	Új betétlap	Ingatlan törlése	Nyomtat				

### Önkormányzati Ingatlanvagyon-kataszter: Ingatlan "I"

**Naplósorsszám:** 124      **Lapszorszám:** 1  
**I.jelleg:** 21125-115      **Helyrajzi szám:** 057/ 29/ /

Intézményi jel: 011 Önkormányzat      Jogi rendezettség: rendezett 1

#### Ingatlan nyilvántartási alapadatok

I 01	Ingatlan megnevezése	Közü /Külterület/
I 02	Ingatlan címe	Délegyháza 1309973
I 03	Kerület	
I 04	Út, utca, házszám:	III.BÁNYATELEK -
I 05	Út, utca, házszám:	-
I 06	Ingatlan országa	magyar 1
I 07	Ingatlan fekvése	külterület 2
I 08	A földrészlet nagysága:	ha: 0 m2: 654
I 09	A földrészlet tulajdonjoga:	a földrészlet kizárólag önk.tul. 1
I 10	A vagyon jellege	törzsvagyon része 1
I 11	Az ingatlan forgalomképessége:	Forgalomképtelen törvény alapján 1
I 12	A területen lévő épületek, építmények:	db: 0
I 13	Muemléki és természetvédelmi védetség:	Nincs védetség 1
	Természetvédelmi törzsszám, lelőhely azonosító:	
	Térképszelvény száma:	7
	Ingatlan utolsó változása:	2010.06.09. 0:00:00

#### Tulajdoni adatok

I 14	A tulajdonszerzés jogcíme:	Állami tulajdonból ingyenesen önk. 1
I 15	A tulajdonba kerülés időpontja:	1991.12.31. 0
I 16	Adatközlő (MÁK statisztikában):	Délegyháza 1309973

#### Ingatlanra bejegyzett jogok és tények

Megnevezés	Év	Megjegyzés
Nincs adat.		

#### Résztulajdoni adatok

Megnevezés	Cím	Ksh	Kizárólagos tul.	Tulajdoni hányada
Nincs adat.				

Önkormányzati részarány: 100,000 %

#### Kezelői, szolgáltatói adatok

I 28	Vagyonkezelő	kód:	a képviselőtestület hivatala 1
		név:	Délegyháza Önkormányzat
		cím:	2337 Délegyháza, Árpád utca 8
I 29	Üzemeltető	kód:	a képviselőtestület hivatala 1
		név:	Délegyháza Önkormányzat
		cím:	2337 Délegyháza, Árpád utca 8
I 30	Nincs átadva		

Könyv szerinti bruttó érték:	dátuma:	296 000 Ft
Becsült érték:	év: 2010	592 000 Ft
Állagmutató		40,00 %

Megjegyzés:

Utolsó módosítás: 2010.06.09.      Módosította:

Adatrögzítés:			Adatellenőrzés:		
Kelt.:	Aláírás:	Kelt.:	Kelt.:	Aláírás:	Kelt.: