


KÉRELEM

4218/2013

2013. DEC. 30.

Dr. János



Tisztelt Önkormányzat!

Határozatukban részünkre engedélyezték a 1557/13-as helyrajzi számú (természetben a Délegyháza, Vásárhelyi Pál u. 5. szám alatti) ingatlan kapcsán jelenleg Önkormányzati tulajdonban lévő földterület megvásárlását, és azzal a telek kiegészítését. Ebben ajánlatukat 2013. december 31-ig tartották fenn.

Ezúton kérjük a határidő meghosszabbítását, a szükséges hatósági folyamat hosszú átfutási ideje miatt.

Egyben mellékelten küldöm a kapcsolódó anyagot előzetes szakhatósági állásfoglalásra, melyben kérem szíves közreműködésüket.

Dr. János

Üdvözlettel,

Dr. János

Erdélyi Gábor

Délegyháza, 2013. december 30:

1369

Dr. János

4218-5

Dr. János

Melléklet: - 1 pld. Kérelem előzetes szakhatósági állásfoglalásra

**Délegyháza Község Önkormányzat
Polgármesteri Hivatala**

Délegyháza, Árpád u. 8.

Tisztelt Jegyző Úrhölgy!

Alulírott Erdélyi Gábor (2337 Délegyháza, Vásárhelyi Pál u. 5) kérem a T. Címet, hogy a délegyházi 986/35, 1557/13 hrsz.-ú ingatlanok telekhatárrendezésére az előzetes szakhatósági állásfoglalást megadni szíveskedjenek.

Délegyháza, 2013.12.20.

Köszönettel:



.....
Erdélyi Gábor

Melléklet: 1 pld. záradékolt változási vázrajz

1 pld. telekalakítási helyszínrajz

1 pld. tervezői nyilatkozat

dr. Bognárné Nagy Ilona
2319 Szigetújfalu, Szabadság utca 29.

A munkavégző neve

Délegyháza

belterület

Község, város

Munkaszám:

51 / 2013.

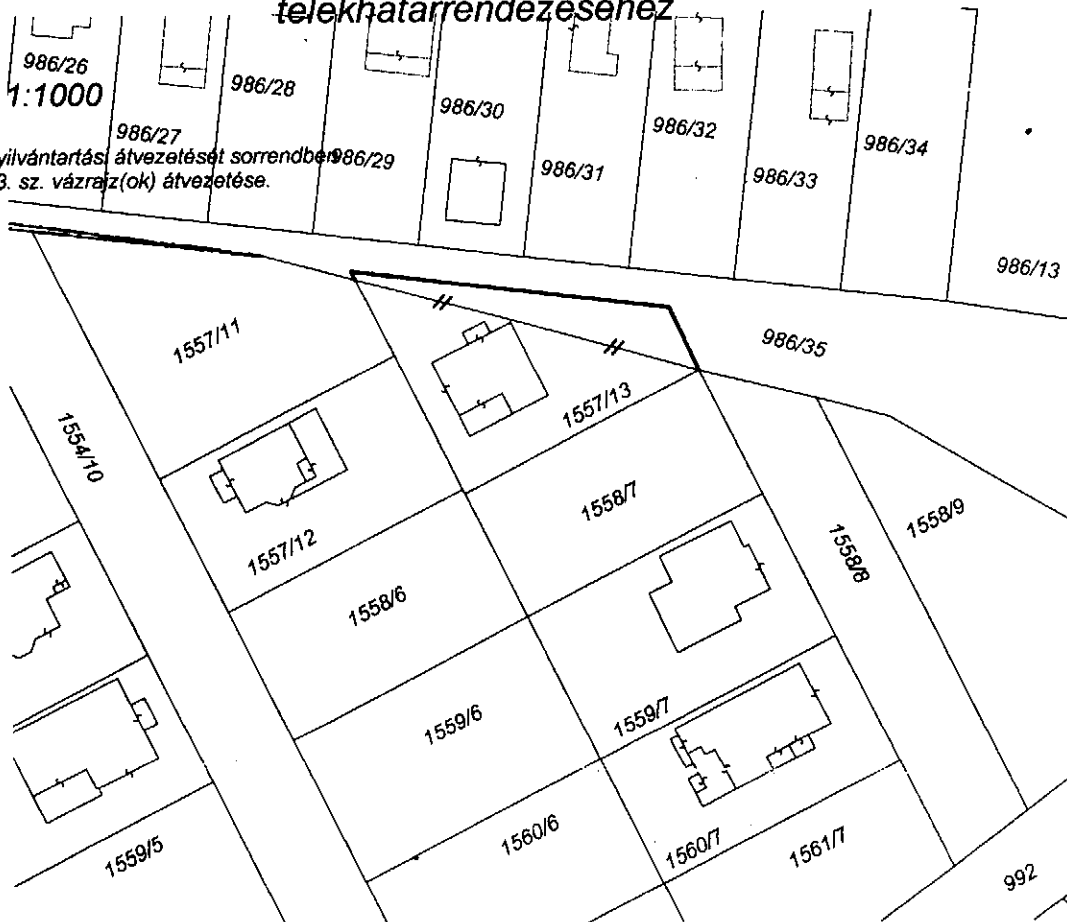
2 - 1158 / 2013.

VÁLTOZÁSI VÁZRAJZ

a 986/35, 1557/13 helyrajzi számú földrészek
telekhatárrendezéséhez

Méretarány: 1:1000

E vázrajz ingatlan-nyilvántartási átvezetését sorrendben 986/29
megelőzi a 477/2013. sz. vázrajz(ok) átvezetése.



Változás előtt							Változás után							
Helyrajzi szám	Alrészlet		Min. o.	Terület		AK	Helyrajzi szám	Alrészlet		Min. o.	Terület		AK	Jegyzet
	jel	műv. ág		ha	m ²			jel	műv. ág		ha	m ²		
1	2	3	4	5	6	7	8	9	10	11	12	13	14	15
986/35	-	Kivett Beép.tlen ter.	-	-	4028	-	986/35	-	Kivett Beép.tlen ter.	-	-	3844	-	VMB-62/2011. 1 és 179 nm ELMŰ Hál.EI.Kft.
1557/13	-	Kivett Lakóház, udvar	-	-	560	-	1557/13	-	Kivett Lakóház, udvar	-	-	744	-	
Összesen:					4588						4588			

A változás akaratunknak megfelelően történt:

[Signature]

Ráckeve, 2013. 11. 12.

Készítő:


Földmérő lg.szám: 3746

Ing.rend.min.szám: 546 / 1990

dr. Bognárné Nagy Ilona
okl. földmérő mérnök, vállalkozó
2319 Szigetújfalu, Szabadság u. 29
Adószám: 73205940-1-33
Tel: 06-30-265-7623

Minőséget tanúsító:

Ing.rend.min.sz: 546 / 1990



A helyrajzi számok és területszámítás helyes. Ez a záradék a
Közigazgatási és Igazgatási Hivatal által kiadott egy évig hatályos, későbbi felhasználás
előtt a vázrajzot újra záradékolni kell.

Ráckeve, 2013. 12 hó 18 nap

A.M.

Záradékoló:

Ing.rend.min.szám:

Község, város

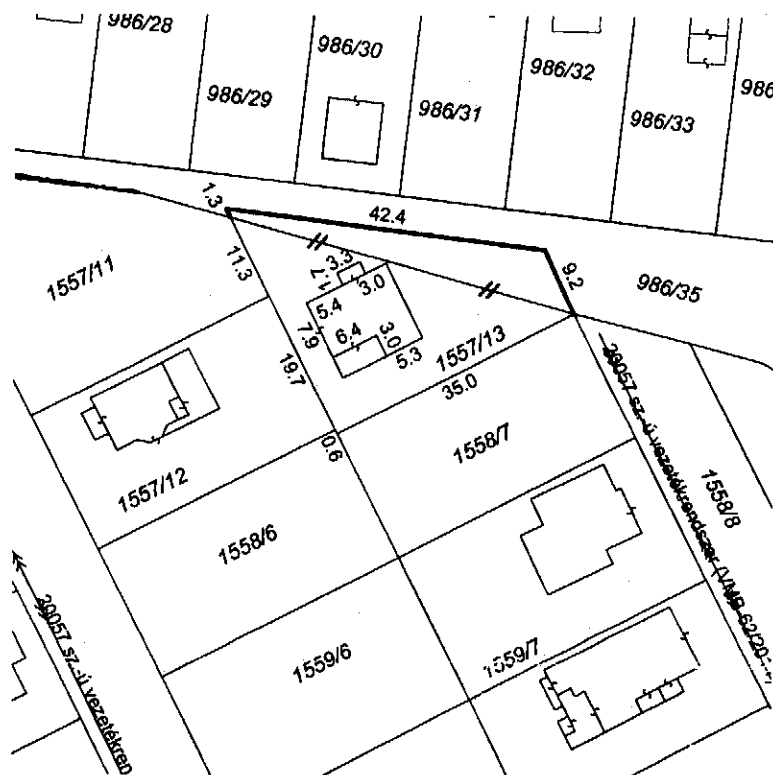
A munkavégző neve

Munkaszám: **51/2013.**

Méretarány: 1:1000

Telekalakítási helyszínrajz

a 986/35, 1557/3 helyrajzi számú földrészlet telekhatárrendezéséhez

[illegible]

A terepen 20 %-nál nagyobb magasságkülönbség nincs

A feltüntetett méretadatok a helyszíni állapotra vonatkoznak.

Készítette: Ráckeve, 2013.10.17.

Készítő

földmérő ig.szám: 3746
ing.rend.min.száma: 546/1990

BR. BOHARSKI SAGY HUNA
 (okl. förtimel. i m. rend. v. hálkhoz)
 2319 Sz. Anglián. S. m. 3. sz. p. 29.
 "Apostol" 120. sz. m. p. 29.
 "Apostol" 120. sz. m. p. 29.

Dr. Bognárné Nagy Ilona
2319 Szigetújfalu, Szabadság u. 29.
Tel/Fax: 06-24-423-166
Tel: 06-30-265-76-23

TERVEZŐI NYILATKOZAT

Felelős tervező:

Dr. Bognárné Nagy Ilona (Szül. név: Nagy Ilona, Anyja neve: Kertész Ilona
Szül: Budapest, 1954.04.16.)
Lakcím: 2319 Szigetújfalu, Szabadság u. 29.
Iskolai végzettség: jogi szakokleveles földmérő mérnök,
Jogosultság száma: 104/2006 (IV.28) Korm. rendeletben előírt GD-T (geodéziai tervező)
jogosultsággal rendelkezem. Száma: 13-0552

Megrendelő neve: Erdélyi Gábor

Tevékenység megnevezése: telekhatárrendezés

Tervezett telekalakítás helye: Délegyháza 986/35, 1557/13 hrsz.


Feladat leírása:

A telekhatárrendezéssel érintett földrésztetek a Vásárhelyi Pál utcában találhatóak. A telekhatárrendezésre azért van szükség, mert a Megrendelő és neje meg szeretnének vásárolni egy darabot a 986/35 hrsz-ú földrésztetből.

A telekhatárrendezés a hatályos Szabályozási Tervnek megfelelően készült el.

A tervezői nyilatkozat a 37/2007. (XII.13) ÖTM rendelet előírásai alapján készült.

Ráckeve, 2013.12.18..


Dr. Bognárné Nagy Ilona
Felelős tervező

DR. BOGNÁRNÉ NAGY ILONA
jogi szakokleveles földmérő mérnök
2319 Szigetújfalu, Szabadság u. 29.
tel/fax: 06-24-423-166
tel: 06-30-265-76-23